






LEGENDA:  Vias Coletoras  Rede Viária  Hidrografia  Mancha de Ocupação  Perímetro Urbano	MINUTA DO PROJETO DE LEI N.º _____ DE ____ DE 20__		
	CONTEÚDO ANEXO 7.7 - MAPA DA HIERARQUIA URBANA DAS LOCALIDADES DE BARROCA E BARRO BRANCO		
	MUNICÍPIO MARIANA/MG	DATA DE ELABORAÇÃO SET/2021	ESCALA 1:10000